Rzut

punkt pomiarowy na wodociągu DN400 żeliwo

W1 W2

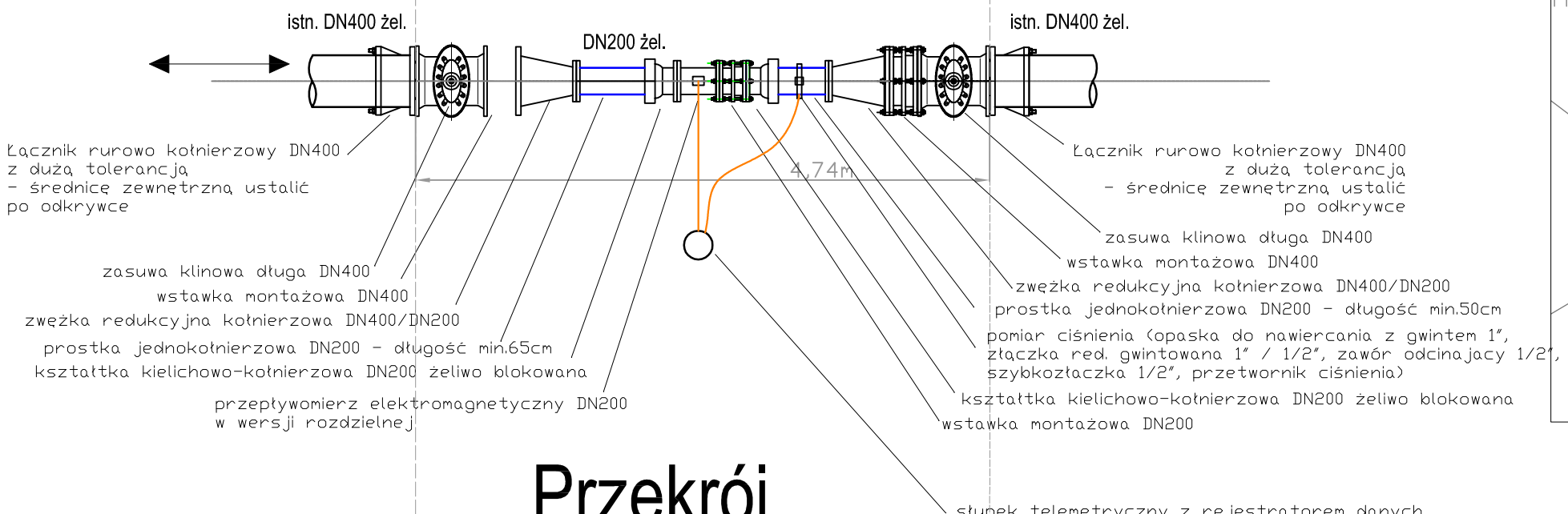

Przekrój

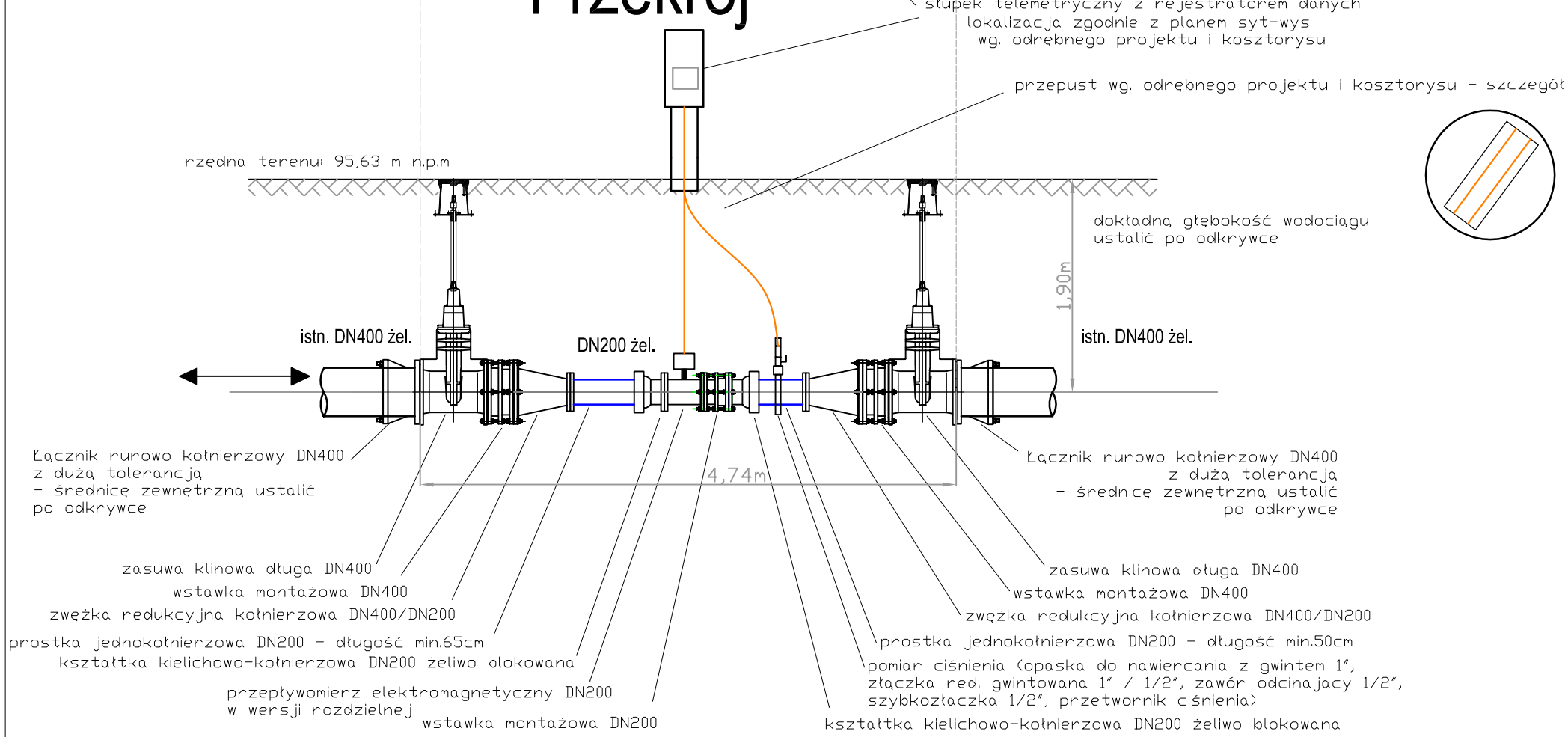

lokalizacja punktu K37 - istniejące uzbrojenie podziemne

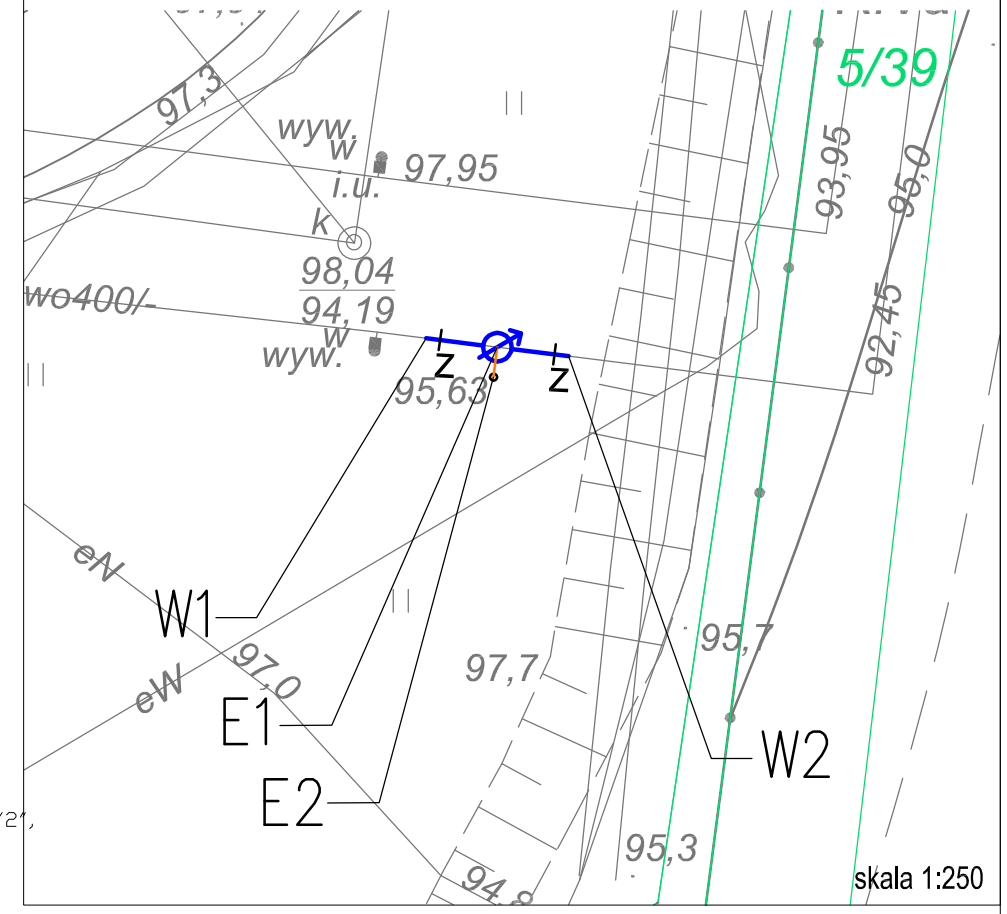

jednostka projektowa:

SAUR POLSKA

SAUR Polska Sp. z o.o.
02-672 Warszawa
ul. Domaniewska 39a
tel./fax. +48 22 208 23 54

BRANŻA INSTALACYJNA

projektował:

mgr inż.
Adam Sterczak
upr. ZAP/0090/PO□S/10

sprawdził:

mgr inż.
Waldemar Łągiewka
upr. 232/Sz/89

Pracownia projektowa zastrzega sobie w stosunku do niniejszego projektu wszelkie prawa wynikające z ustawy o prawie autorskim.

inwestor:

Zakład Wodociągów i Kanalizacji Sp. z o.o. w Szczecinie
ul. M. Golisza 10
71-682 Szczecin

przedsięwzięcie:

"Zarządzanie siecią wodociągową - wykonanie modelu hydraulicznego, projekt uzupełnienia systemu monitoringu sieci wraz z projektem dyspozytorni"

stadium:

Projekt budowlano - wykonawczy

nazwa zadania:

Punkt pomiarowy - K37 "lewobrzeże"

tytuł opracowania:

Projekt zagospodarowania terenu
Projekt architektoniczno-budowlany

tytuł rysunku:

Rzut i przekrój przez punkt pomiarowy

miejsce i data: SZCZECIN, III 2016

skala: 1 : 50

nr rys.: 3